





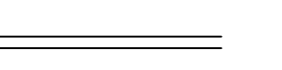
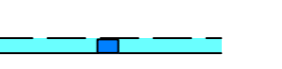

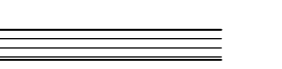

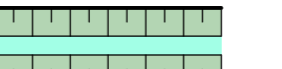




-  Asphaltdecke (Landkreis Oldenburg)
-  Schutzstreifen/Rampe/Läuferreihe (Betonstein rot)
-  Geh-/ Radweg und Wartebereich (Betonstein grau)
-  Grünbeet
-  Hochbord mit Absenker
-  Tiefbord
-  Schrägstein (BV= 3 cm)
-  Rinne mit Ablauf
-  gepl. Beleuchtung (genaue Standorte sind noch abzustimmen)
-  Rillenplatten, weiß (l/b= 30 cm)
-  Noppenplatten, weiß (l/b= 30 cm)
-  vorh. Graben

Kataster:
 Auszug aus den Geobasisdaten der Niedersächsischen Vermessungs- und Katasterverwaltung © 2018
Topographie:
 Vermessungsbüro Plate, Schortens
 Kataster und Topographie: ETRS89 (UTM), Höhenbezug:
 

IST Ingenieurbüro für Straßen- und Tiefbau
 Tjardes-Rolls-Tilch PartG mbB
 Beratende Ingenieure
 Nordfrost-Ring 21 • Tel. 04461 / 7591-0
 26419 Schortens • info@ist-planung.de

bearbeitet: 04.04.23 MO
 gezeichnet: 04.04.23 FG
 geprüft: Schortens, den 04.04.2023
 gez. i. A. R. Tjardes

Ganderkesee ...mehr an Möglichkeiten
 Gemeinde Ganderkesee
 Mühlenstraße 2 - 4
 27777 Ganderkesee

Nr.	Art der Änderung	Datum	Zeichen

AUSFÜHRUNGSPLANUNG

Straßenbauverwaltung Oldenburg	Unterlage / Blatt-Nr.: 5 / 2
Straße / Abschn.-Nr. / Station: Bahnhofstraße / 30 / 1+518 bis Bahnhofstraße / 30 / 1+822	Lageplan
PROJIS-Nr.:	Maßstab: 1:250

Gehweg und Fußgänger-Lichtsignalanlage an der K 277 Bahnhofstraße in Schierbrok

Bau-km 1+518 bis 1+822

aufgestellt: Gemeinde Ganderkesee Mühlenstraße 2 - 4 27777 Ganderkesee

Straßenbaubehörde geprüft: Niedersächsische Landesbehörde für Straßenbau und Verkehr Geschäftsbereich Oldenburg Kaiserstraße 27 26122 Oldenburg

Ganderkesee, den2023 Schortens, den2023

aufgestellt: Landkreis Oldenburg Dolmenhorster Straße 6 27793 Wildeshausen

Zur Bauausführung freigegeben: Niedersächsische Landesbehörde für Straßenbau und Verkehr Geschäftsbereich Oldenburg Kaiserstraße 27 26122 Oldenburg

Wildeshausen, den2023 Schortens, den2023

R 32471620,273
H 5881664,856

R 32471777,107
H 5881798,805

R 32471662,000
H 5881616,000

R 32471818,834
H 5881749,949

Proj. 2484 - fg - 25.04.23 - Datei LAG-2-02 PLT - Blatt 250-02 - M-1250 - vom 03.04.23

© 2023